



rundvandringer
med gps

Turistbyrån Söderåsen: 0435-913 53

Huvudfunktioner



IN/UT-zoom-knappar

Tryck på de här knapparna på kartsidan för att zooma in respektive ut.

På övriga sidor bläddrar de här knapparna upp respektive ned i en lista eller flyttar ett markerat skjutreglage.



MENY/SÖK-knapp

Håll den här knappen nedtryckt om du vill visa alternativmenyn för en sida.

Tryck och håll ned för att visa sökményn.



ENTER/NAVIGERINGSKNAPP

Flytta uppåt, nedåt, till höger eller till vänster genom listor. Välj fält, skärmbknappar eller ikoner. Ange data eller flytta pilen för kartpanorering.

Tryck in och släpp för att bekräfta de markerade alternativen och inmatade data eller bekräfta meddelanden på skärmen.

Tryck och håll ned för att markera din aktuella position som en waypoint.



SLUTA/SIDA-knapp

Tryck på knappen för att bläddra genom huvudsidorna.

Tryck och håll ned för att sätta på respektive slå av kompassen. (endast Vista HCx och Summit HC)



STRÖMKNAPP

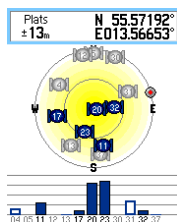
Tryck och håll ned för att sätta på respektive slå av enheten.

Tryck in snabbt för att slå på belysningen eller för att visa tid, datum och batterikapacitet.




Snabbinstruktion

1 Slå på gps-mottagaren
Vänta på 3D fix, kan ta några minuter.



2 Gå till kartfönstret. Följ spåret till waypoint A-B-C samt naturskatterna 1-4.



3 Efter C leta up geocache-5.
Sök Waypoint markera+tryck på 5-GC1HE60



4 Markera **Gå till** och tryck! (fågelvägen)



5 Kartfönstret dyker upp,
zooma in till lämplig skala.
alt. välj kompassfönstret.

Mer information om gps-mottagaren och dess användning finns i "rundvandringar med gps". Den kan köpas i turistbyrå tillsammans med övriga 4 rundvandringar-böcker över Skåne.

6 Gå till sista geocachen nr 6,
fortsätt därefter till S(start).

Waypoints/spår finns för gratis nedladdning på:

www.rundvandringar.se

God tur!



söderåsen | öppnar en ny värld

TESTVANDRING 3,1 km Nackarpsdalen och Odensjön



P Nationalparkens entré i Röstånga
Strax norr om Röstånga vid väg 108/13



3,1 km



1-2 timmar



Kan kombineras med vandring 16, 17 och 18 i ”rundvandringar Söderåsen”, mer info: www.rundvandringar.se



Söderåsens Vandrarhem, Röstånga, tfn 0435- 44 80 20,
www.soderasensvandrarhem.se



Röstånga Camping & Bad, stugby, tfn 0435-910 64,
www.camping.se/m20

Stationshuset Kultur & Retur, Röstånga, tfn 0435-916 99
Odengården, 0435-913 05, www.odengarden.se
Fenix Konditori Café, tfn 0435-910 05

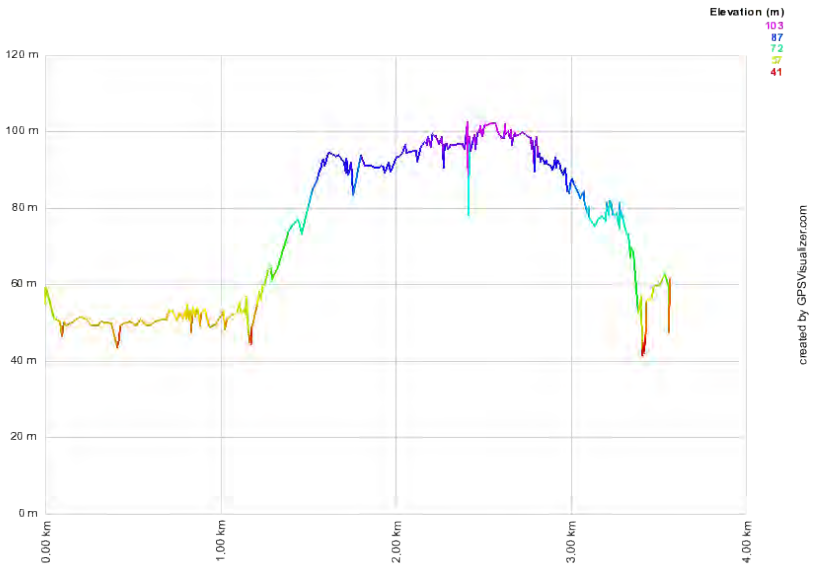


S	N56 00.167 E13 17.266	6211103	1342957
A	N56 00.346 E13 16.719	6211457	1342400
1 Naturskatt-1	N56 00.379 E13 16.623	6211521	1342303
2 Naturskatt-2	N56 00.453 E13 16.469	6211664	1342148
B	N56 00.487 E13 16.442	6211728	1342122
3 Naturskatt-3	N56 00.379 E13 16.488	6211527	1342162
4 Naturskatt-4	N56 00.329 E13 16.492	6211433	1342163
C	N56 00.267 E13 16.405	6211321	1342068
5 GC1HE60	N56 00.165 E13 16.552	6211127	1342214
D	N56 00.155 E13 16.618	6211107	1342282
E	N56 00.087 E13 16.877	6210969	1342546
6 GC1M8DM	N56 00.101 E13 17.100	6210988	1342780
F	N56 00.130 E13 17.099	6211042	1342780

Ledtrådar till skattgömmor

1 Naturskatt	A wellen källa
2 Naturskatt	A sliding slope/nasbrant
3 Naturskatt	A cliffhangen/ett språng
4 Naturskatt	A view point/ett panoramav
5 GC1HE60	A Moss/mossbeväxt
6 GC1M8DM	A mossy stub/en mossig stubbe

rundvandring - Söderåsen



Strövtåget startar vid nationalparkens entré i Röstånga. Där finns ett arboretum bestående av de vanligast förekommande träderna på Söderåsen. Nackarpsdalen är en sprickdal bildad genom tektoniska förflyttningar i jordskorpan. Dalsänkan är, jämfört med Klöva hallar och Skärålid, jämnare och saknar vattendrag. Rundan går också runt den mytomspunna Odensjön. Sjön är omgiven av 30-40 m höga rasbranter förutom i det norra väderstrecket där en liten bäck avvattnar sjön. Kanterna kringgärdas av ekar och bokträd. Geologer har olika teorier om Odensjön och dess uppkomst. Den vanligaste involverar inlandsisar, nivationsnischer och smältvatten. Hur som är det en bedårande sjö med rasbranterna som speglar sig i det klara vattnet. Sjön är 20 m djup, cirkelrund och 150 m i diameter. Det är tillåtet att bada och fiska. Eftersom sjön är djup är temperaturen kylslagen även under varma sommark dagar. Fiskekort krävs. Under exkursionen kan fyra naturskatter och två geocachar uppsökas om så önskas. För besökare till nationalparken gäller särskilda bestämmelser som bör läsas på informationstavlor på plats eller på www.nationalpark-soderasen.lst.se

rundvandring - Söderåsen



Vandringen startar vid en informationstavla över Söderåsens Nationalpark bakom turistbyrån/naturummet. Initialt kantas gången av skilda träd. Skåneledens orange markeringar ledsagar också alldeles i början, men redan vid nästa skylt, *Nackarpsdalen 0,2* viker Skåneleden av åt vä. Fortsätt rakt fram genom dalsänkan. Passera några stugor, picknickbord och fler informationstavlor. Därefter kan ett rött spår följas i riktning, *Nackarpsdalen 3,8* och *Odensjön 0,8*. I bortre ändan av dalen viker det röda spåret av åt hö.

A. Fortsätt rakt fram utmed den bredare gången som därefter är vitmarkerad. En hage begränsar på hö hand. Framöver ligger **naturskatt-1**. Huvudstråket viker av åt vä mot **Odensjön**, men fortsätt rakt fram på det vita spåret. Gå över en spång och en bro. På vä sida ligger strax **naturskatt-2**. Fortsätt uppför det vita spåret tills en röd led korsar.

B. Ta vänster! Som riktmärke kan nämnas att på platsen finns en bakåtvänd skylt som visar vägen till *Odensjön*. Följ det röda spåret till **naturskatt-3** och **naturskatt-4**. Stega över en bäckfåra(ev. uttorkad). Skåneleden ansluter i nästkommande vägskäl. På platsen annonseras avståndet till *Odensjön 0,3*.

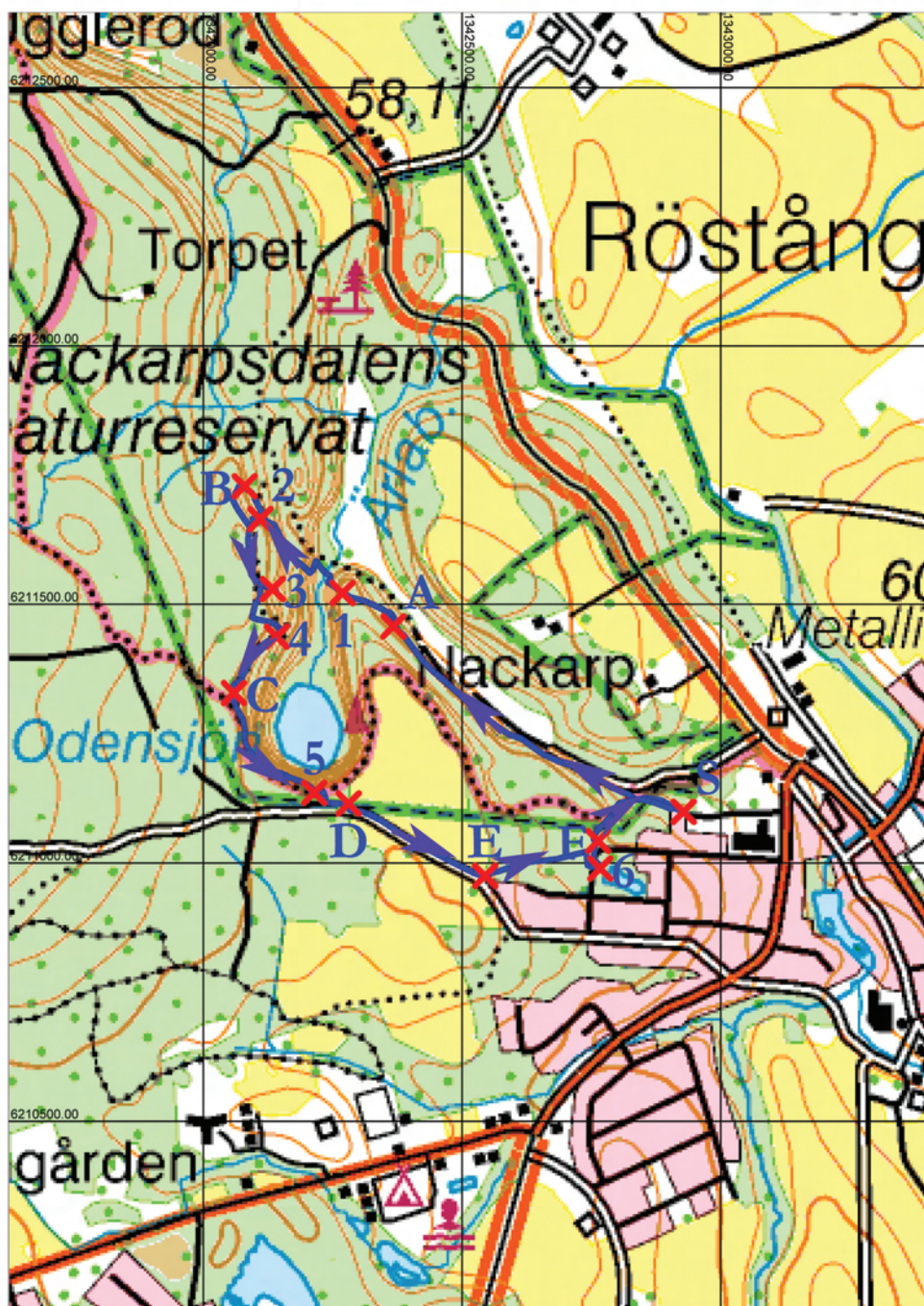
C. Fortsätt utmed den röda och orange leden. Ta **geocache-5**, **GC1HE60**. Lämna därefter de markerade lederna. Gå ett tiotal m i sydlig riktning och lokalisera en skogsväg. På platsen finns en stolpe med blå topp som indikerar gränsen för nationalparken.

D. Sväng vänster på vägen, gå sålunda i östlig riktning. På båda sidor om vägen finns öppna fält. En solitär ek passeras. Bebyggelse ligger framöver. En vändplats framför husen nås.

E. Slå an på en stig i vänstra kanten av vändzonen. Stigen slingrar runt i en vacker bokskog. Senare får den utseendet av en nersjunkna "släpväg". Inom kort nås en vägkrök. I dess närhet kan **geocache-6**, **GC1M8DM** lokaliseras. Återvänd därefter till vägkröken. Leta upp en metallstolpe i dess närhet. På toppen av stolpen finns brickor med texten, *Av 3,2* och *Av 3,8*.

F. Lokalisera en stig som begynner bakom stolpen. Via en trappa nås en dalsänka där Skåneleden tangerar. Följ leden tillbaka till turistbyrån.






Upplev Skåne med



www.rundvandringar.se



BOK 1	BOK 2	BOK 3	BOK 4	BOK 5
				
978-91-977197-1-1	91-631-4756-5	91-631-9142-3	978-91-631-9145-5	978-91-977197-0-4



FöretagsAlliansen
Näringsliv och Turism i Svalöv



söderåsen | öppnar en ny värld